


Patrimoine.s

BUGEY SUD

CIRCUIT - CULOZ-BÉON



© L. Madelon

Circuit découverte du
bourg ancien de Culoz


Le Bugey
Mon échappée


BUGEYSUD
Communauté de communes

LE CENTRE HISTORIQUE

LES CÉLÉBRITÉS



© Archives départementales de l'Ain, 3 P 4430 (1835)



© Abis

→ Culoz

Niché entre le Grand Colombier et le Rhône canalisé, Culoz présente un patrimoine naturel et culturel datant des diverses périodes de l'Histoire.

Des fouilles réalisées dans les années 1960 à l'abri Sous-Balme, attestent d'une occupation préhistorique datant du Mésolithique.

Plus récemment, des sondages réalisés sur le mont Jugeant ont révélé un site fortifié s'étendant sur trois périodes : l'âge du Bronze, l'âge du Fer et l'Antiquité (Bas-Empire). C'est d'ailleurs à cet endroit qu'a été découverte en 1852 la stèle dédiée à Mars, aujourd'hui visible sur le côté de l'église.

Le château de Montveran qui domine la cité depuis le 13^{es} témoigne du passé médiéval de la ville.

C'est dans le bourg ancien que sont visibles les vestiges de l'unité architecturale de Culoz entre le 13^e et le 19^{es}, période à laquelle les Culoziens vivent principalement de la viticulture. La crise du Phylloxéra, à partir du milieu du 19^{es}, met un coup d'arrêt à ce Culoz rural.

L'activité économique de la ville sera relancée grâce à l'arrivée du chemin de fer au milieu du 19^{es} et l'installation au 20^{es} de grandes entreprises industrielles comme la CIAT.



Le nom *Culoz* (prononcez le *z*) viendrait du latin "*culus*" qui signifie "vallée étroite" ou "*terra culata*" qui se traduit "terre éboulée". Le blason de la ville réalisé en 1950 par Eugène Borelli représente dans le premier quart (à gauche) le Grand Colombier. On retrouve dans le second les armes des seigneurs de Luyrieux et la tour du château. En pointe, les ondes évoquent le Rhône et les croissants l'occupation légendaire des sarrazins.



© L. Madélon

Le Grand Colombier

Point culminant du Bugey (1 531m) et extrémité Sud du massif du Jura, il surplombe la ville de Culoz. Ses pentes ont favorisé très tôt la culture de la vigne. Labellisé Espace Naturel Sensible de l'Ain, c'est un incontournable du paysage culozien. Les chemins de randonnée qui le sillonnent, permettent la découverte de magnifiques panoramas.



© Abis

Gertrude Stein

Écrivaine et mécène américaine, née en 1874, elle fait connaissance avec le Bugey lors d'un voyage vers le Sud pour rendre visite à son ami Picasso. Demeurant d'abord à Belley, elle s'installe à partir de 1943 et jusqu'à la Libération, au clos Poncet de Culoz. Elle évoque son séjour culozien et sa vie bugiste dans son livre *Les guerres que j'ai vues*, écrit à Culoz (publié en anglais en 1945, traduit en français en 1947).

Le Jourdan


Le nom de cette rivière qui traverse Culoz pourrait venir de l'hébreu "yarden" qui signifie "rivière qui coule toute l'année". En effet, le Jourdan est rarement à sec, même par temps caniculaire ! Afin de profiter de cette ressource, la population s'est installée à proximité de ses rives du haut vers le bas de la ville. La force motrice de l'eau a été également pleinement exploitée : à la fin du 19^{es}, plus de 10 moulins sont encore en activité le long de son cours. La ville est électrifiée en 1887 grâce à la construction de la centrale hydroélectrique du Cabiolon.



© Abis

Les Frères Serpollet

Incontestables précurseurs de l'industrie automobile, Henri et Léon arriveront à conquérir la société de la Belle Époque grâce à leur invention du générateur à vaporisation instantanée qui équipera les premiers véhicules motorisés. Ils se font connaître grâce aux Expositions Universelles de Paris de 1889 et 1890, où la voiture Gardner-Serpollet obtiendra une médaille d'or ! Léon Serpollet sera le premier à obtenir un permis de conduire en France en 1891 et remportera en 1902 la coupe Rothschild en dépassant le record du monde à plus de 120km/h dans son véhicule aérodynamique surnommé l'Oeuf de Pâques.



© Fonds Bernard-AD01

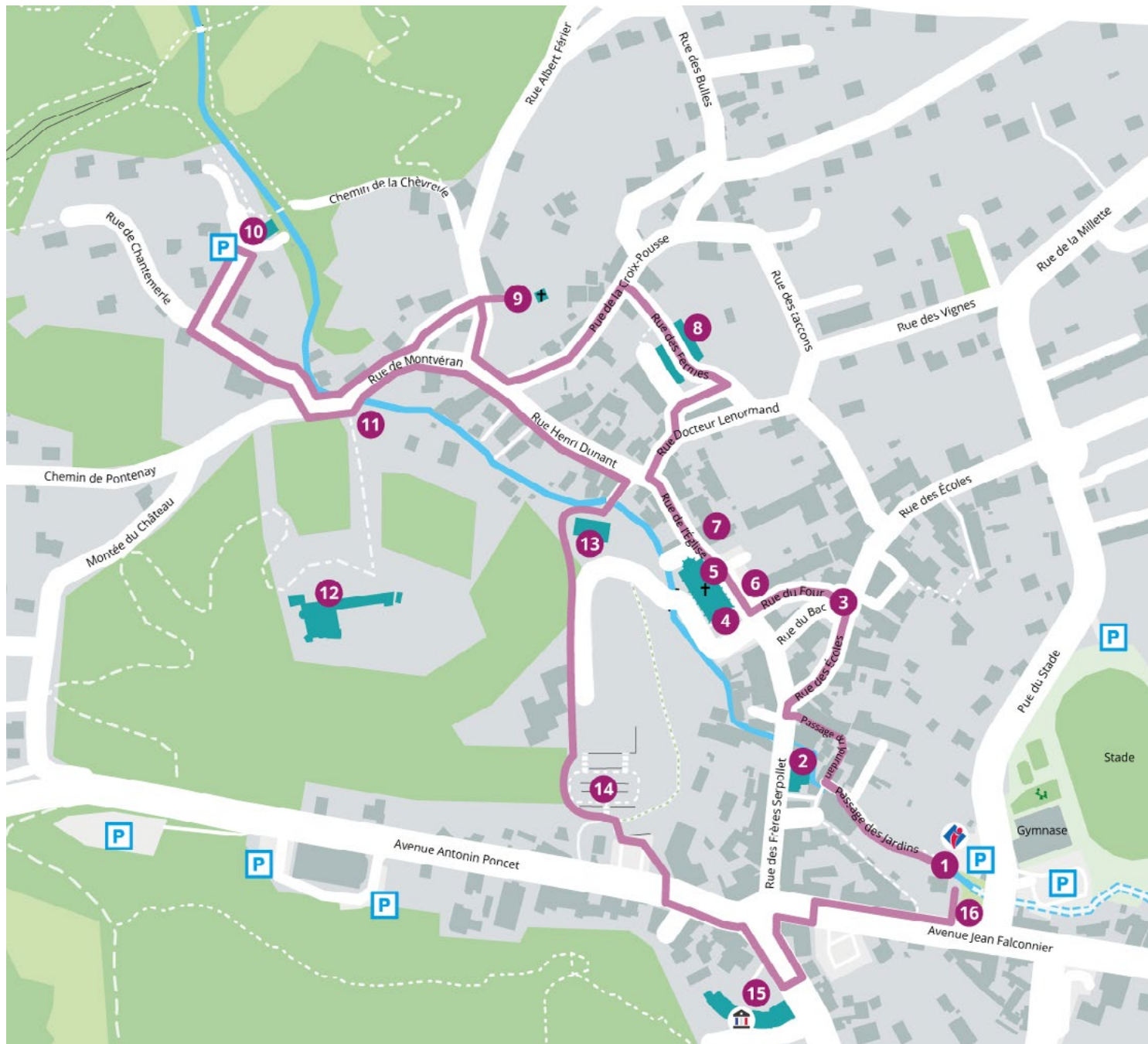
Henri Dunant : inventeur de la Croix Rouge.

Antonin Poncet : chirurgien précurseur des méthodes d'asepsie.

Pierre Dumont : ingénieur qui électrifie Culoz en 1887.

Christophe Lemaître : athlète spécialiste du sprint.

LE CIRCUIT



INFOS PRATIQUES

Parcours patrimonial de Culoz-Béon : circuit découverte du centre ancien (1h30 - 2,2 km)

● : points d'intérêt

🚲 : maison du vélo (ouverture pendant les Journées cyclo du Grand Colombier)



POINTS D'INTÉRÊTS

- | | |
|------------------------------------|---|
| 1. Le Jourdan | 9. La chapelle |
| 2. Maison des Frères Serpollet | 10. L'usine hydroélectrique du Cabiolon |
| 3. La place du four | 11. L'aqueduc |
| 4. L'église Saint-Martin | 12. Le château de Montvéran |
| 5. La stèle de Mars | 13. Le clos Poncet |
| 6. La fresque des frères Serpollet | 14. Les jardins du clos Poncet |
| 7. La maison du patrimoine | 15. La mairie |
| 8. La rue des Fermes | 16. Le square du souvenir |



Le Clos Poncet

Cette importante maison bourgeoise de style "Belle époque" a été aménagée en 1895 par le docteur Poncet. Aussi appelée "château du Colombier", cette maison fut un lieu très fréquenté des grands noms de la littérature et du monde diplomatique.



©Abis

LES INCONTOURNABLES

La place du four

Témoin du passé rural de Culoz, elle donne à voir l'unité architecturale des bourgs anciens bugistes. C'est ici que l'on trouvait tous les éléments qui permettaient à la population de vivre au quotidien et de se retrouver : four communal, fontaine (qui se trouvait initialement à gauche de la place), travail à ferrer, Auberge du Lion d'Or... C'est ici que se déroulaient les foires et les marchés et qu'on installait l'alambic à l'automne.



L'église Saint-Martin

Avec l'augmentation de la population due à l'arrivée du chemin de fer, l'ancienne église devient trop petite. Un nouveau bâtiment est donc construit au milieu du 19^{es} dans un style néogothique. Les vitraux (20^{es}) figurent des scènes de la vie Culozienne : pressoir, chemin de fer, usine...



La chapelle

Elle correspond au chœur de la première église de Culoz, construite au 11^{es}. Elle mesurait initialement 21 m de long et 5 m de large. Le cimetière était situé autour de l'édifice, sur le pré actuel. On distingue encore aujourd'hui sur la chapelle les traces de l'architecture gothique du 15^{es} : arc en plein cintre autour de la porte d'entrée, linteau en accolade (face sud) ; arc appuyé sur un cul-de-lampe correspondant à la voûte de l'ancienne chapelle des seigneurs de Montveran, qui assistaient à la messe par une fenêtre biaisée (face nord).



Le château de Montveran

Depuis la fin de sa construction en 1316, ce château appartient à la même famille et est le témoin le plus imposant du passé médiéval de Culoz. L'extérieur fût remanié à la suite des vicissitudes de l'Histoire... Il présente une architecture qui rappelle sa fonction de château-fort : ancien pont-levis, mâchicoulis, tour crénelée. Les tours ont été raccourcies durant la Terreur de 1794 puis remaniées au 19^{es}. D'illustres personnages y ont séjourné tels que le connétable de Bourbon (1523) ou le compositeur russe Prokofiev (1928). Il est classé à l'Inventaire Supplémentaire des Monuments Historiques depuis 1946. Au 17^{es}, l'aqueduc permettait d'alimenter 3 moulins appartenant au seigneur. Le premier visible après l'aqueduc était un moulin à huile.



LES OFFRES DE VISITE



Dans le cadre de la stratégie patrimoniale votée en 2021 par la communauté de communes Bugey-Sud, l'Office de Tourisme et le service patrimoine de la communauté de communes proposent une collection de visites imaginées en fonction des différents publics.

Visites guidées :

- **Des visites en famille** : pour un moment de détente et de partage.
 - **Des visites gourmandes** : pour allier découverte et dégustation.
 - **Des visites incontournables** : pour une découverte approfondie.
- Mais encore **des visites frissons, des visites nature...**

Programme complet sur : www.bugeysud-tourisme.fr



Maison du patrimoine :

Installée dans l'une des plus anciennes demeures de Culoz, cette maison thématique gérée par l'association **Culoz Patrimoine** vous propose de découvrir le passé de la ville du Mésolithique à nos jours.

On y découvre notamment l'histoire de la maison qui a gardé sa cuisine d'origine et qui a été utilisée comme école. Mais aussi **le récit du passé industriel de la ville, des personnages illustres et de la sépulture de l'Homme de Culoz.**



Découvert lors des fouilles archéologiques de l'abri Sous-Balme (près de la gare), **l'Homme de Culoz** est à ce jour le plus vieil habitant du bourg ! Ce dernier a vécu à Culoz il y a environ 8 640 ans.

Contact : culoz.patrimoine@yahoo.fr



© L. Madelon

Plus d'informations sur www.bugeysud-tourisme.fr
Tél. 04 79 81 29 06   

